



**КОМИТЕТ ИМУЩЕСТВЕННЫХ ОТНОШЕНИЙ  
АДМИНИСТРАЦИИ ПЕРМСКОГО МУНИЦИПАЛЬНОГО ОКРУГА**

**РЕШЕНИЕ**  
о размещении объектов № 1830

Пермский край  
Пермский округ

25.07.2023

Комитет имущественных отношений администрации Пермского муниципального округа разрешает Акционерному обществу «Газпром газораспределение Пермь» (ИНН 5902183841, ОГРН 1025900512670, почтовый адрес: 614000, г. Пермь, ул. Петропавловская, 43)

размещение объекта «Газопровод давлением до 1,2 Мпа, для размещения которого не требуется разрешения на строительство».

на землях государственная собственность на которые не разграничена

на срок 1 год с 25.07.2023 г. по 24.07.2024 г.

Местоположение: расположенных рядом с домом по адресу: Пермский край, Пермский муниципальный округ, д. Хмели, ш. Космонавтов, д. 316 в.

Приложение: схема предполагаемых к использованию земель или части земельного участка.

Особые условия использования:

- 1) При установке газопровода учесть параметры ширины проезда улично-дорожной сети, во избежание сужения полосы отвода дороги.
- 2) При условии получения разрешения на производство земляных работ.

Заместитель председателя комитета,  
начальник отдела муниципального  
земельного контроля



М.В. Королева

(подпись, печать)

Схема предполагаемых к использованию земель или части земельного участка

Объект: Газопровод давлением до 1,2 Мпа включительно, для размещения которого не требуется разрешения на строительство

Местоположение: расположенных рядом с домом по адресу: Пермский край, Пермский муниципальный округ, д. Хмели, ш. Космонавтов, д. 316 в

Площадь земель или части земельного участка, кв.м.: 859








Категория земель: земли населенных пунктов

Вид разрешенного использования: -

Описание границ смежных землепользователей:

- От точки н1 до точки н3 - земли общего пользования
- От точки н3 до точки н5 - земельный участок с кадастровым номером 59:32:1790001:308
- От точки н5 до точки н6 - земли общего пользования
- От точки н6 до точки н12 - земельный участок с кадастровым номером 59:32:1790001:308
- От точки н12 до точки н13 - земельный участок с кадастровым номером 59:32:1790001:11
- От точки н13 до точки н16 - земли общего пользования
- От точки н16 до точки н17 - земельный участок с кадастровым номером 59:32:1790001:504
- От точки н17 до точки н18 - земли общего пользования
- От точки н18 до точки н1 - земельный участок с кадастровым номером 59:32:1790001:799

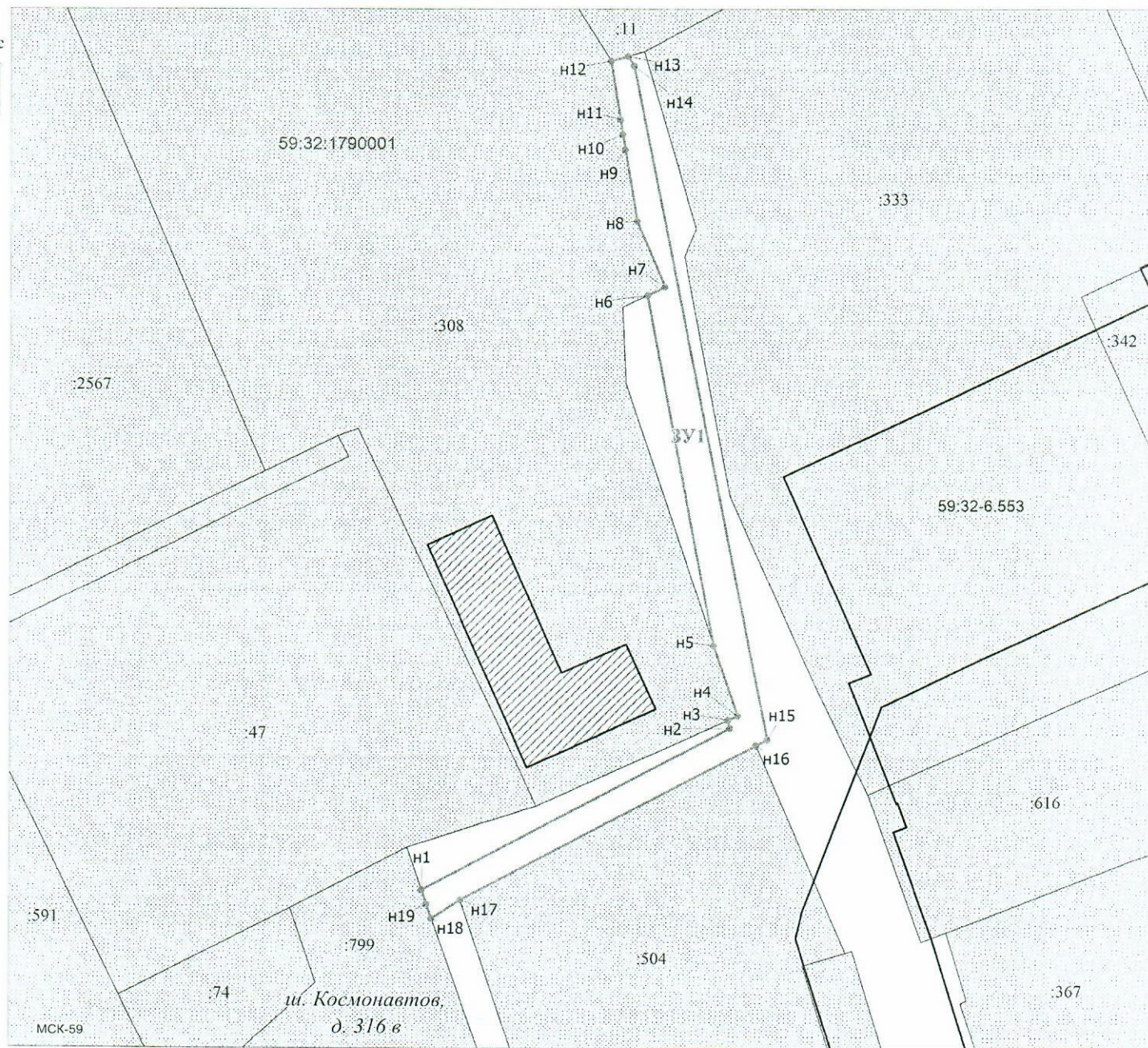
Условные обозначения:

-  - предполагаемый участок земель, на которых планируется размещение объекта
-  :799 - границы и номер земельного участка, сведения о которых внесены в ЕГРН
-  - границы объекта капитального строительства, сведения о котором внесены в ЕГРП
-  - граница кадастрового квартала
-  - зоны с особыми условиями использования территории, сведения о которых внесены в ЕГРП
-  - обозначение запрашиваемого земельного участка
-  - характеристика точки границ земель или части земельного участка

59:32:1790001 - номер кадастрового квартала

Каталог координат, м

| № точки границы | X         | Y          |
|-----------------|-----------|------------|
| н1              | 511471.17 | 2223776.42 |
| н2              | 511498.57 | 2223828.63 |
| н3              | 511499.93 | 2223828.37 |
| н4              | 511500.65 | 2223829.98 |
| н5              | 511512.63 | 2223825.93 |
| н6              | 511572.23 | 2223814.50 |
| н7              | 511573.64 | 2223817.53 |
| н8              | 511584.77 | 2223812.68 |
| н9              | 511597.04 | 2223810.69 |
| н10             | 511599.59 | 2223810.28 |
| н11             | 511602.14 | 2223809.87 |
| н12             | 511612.11 | 2223808.26 |
| н13             | 511612.90 | 2223811.17 |
| н14             | 511611.29 | 2223812.18 |
| н15             | 511496.67 | 2223834.97 |
| н16             | 511495.66 | 2223833.09 |
| н17             | 511469.53 | 2223782.95 |
| н18             | 511466.37 | 2223778.11 |
| н19             | 511468.76 | 2223777.27 |



Масштаб 1:700

Заявитель: Киямова Д.Х. (подпись, расшифровка подписи)

МП  
(для юридических лиц  
и индивидуальных предпринимателей)